

Caractéristiques

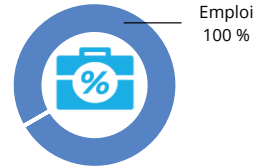
Promotion 2020-2021	Taux de réussite : 94 %	Nombre de répondants : 15	Statut de formation des répondants :	
	Nombre de diplômés : 16	8 femme(s)	Initiale : 11	Contrat d'apprentissage : 0
	Taux de réponse : 94 %	7 homme(s)	Continue : 4	Contrat de professionnalisation : 0



100 % des répondants recommandent cette formation

L'accès au premier contrat

Temps médian d'accès au premier contrat : 0 mois.
0 % des diplômés accèdent à leur 1er contrat suite à un stage ou un contrat d'alternance.
L'emploi occupé au 1er décembre 2023 est le premier emploi occupé depuis l'obtention du diplôme pour 73 % des répondants.



Type de contrat

CDI : 8 (53 %) Auto-entrepreneur, prof. lib, chef d'entreprise : 0 (0 %)
CDD : 7 (47 %) NR : 0
Contrat de professionnalisation : 0 (0 %)

Catégorie socioprofessionnelle

Cadres et Prof. Intel. Sup. : 8 (53 %)
Prof. Interm., techs, agts de maîtrise : 7 (47 %)
Employés, ouvriers : 0 (0 %)
Agriculteurs : 0 (0 %)
NR : 0

Type d'employeur

Une entreprise privée : 2 (13 %) Une association : 5 (33 %)
La fonction publique : 7 (47 %) Vous-même : 0 (0 %)
Une entreprise publique : 0 (0 %) Un particulier : 0 (0 %)
Profession libérale ou indépendant : 1 (7 %) Autre : 0 (0 %)
NR : 0

Lieu de travail

Charente-Maritime : 0 (0 %)
Nouvelle-Aquitaine (hors 17) : 5 (33 %)
Autres régions : 10 (67 %)
Étranger : 0 (0 %)
NR : 0

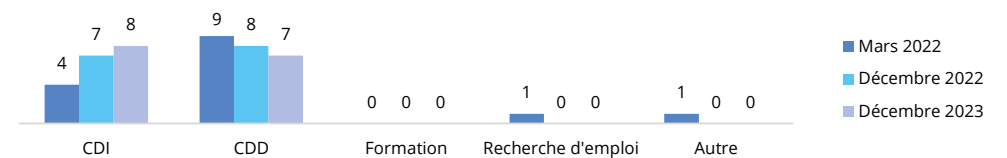
Quotité travaillée

Temps plein : 14 (100 %)
Temps partiel : 0 (0 %)
...choisi : 0
...imposé : 0
NR : 1

Salaires

Salaires médian : 2142 €
Salaires min. : 1715 €
Salaires max. : 2500 €
Nombre concerné : 12

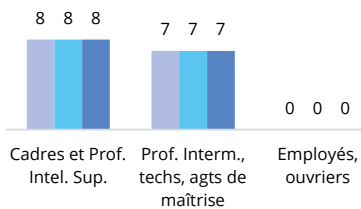
Évolution de la situation après obtention du diplôme



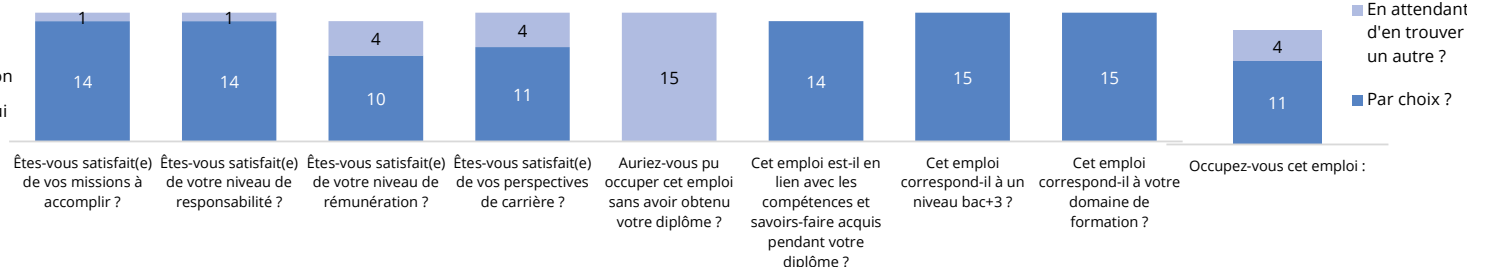
Évolution de la catégorie socioprofessionnelle

Satisfaction de l'emploi à 30 mois

Adéquation emploi/diplôme à 30 mois



■ 1er emploi
■ Situation à 18 mois
■ Situation à 30 mois



Devenir des diplômés 2020-2021 de licence professionnelle Cartographie, topographie et systèmes d'information géographique

Sexe	Statut de la formation suivie	Premier emploi exercé après l'obtention du diplôme			Emploi exercé 30 mois après l'obtention du diplôme						
		Intitulé de l'emploi	Missions exercées	Type de contrat	Intitulé de l'emploi	Missions exercées	Type de contrat	Région d'emploi	Durée du travail	Revenu net mensuel en Euros	Emploi occupé par choix
Femme	Initiale	Formatrice en géomatique	Formation en géomatique, coordination pédagogique de base	CDI	Coordinatrice pédagogique	Gestion et coordination de la formation géomatique et QHSE, intervention en formation, ingénierie pédagogique, participation à des salons, etc.	CDI	Pays de la Loire	NR	NR	Oui
Femme	Initiale	Chargée de projets SIG - cartographie	Gestion de la base de données des itinéraires équestres, maintenance de la Webmap et Webapp « GeoCheval », chargée de projet pour le développement de l'application de randonnée équestre « GeoCheval »	CDI	Chargée de projets SIG - cartographie	Gestion de la base de données des itinéraires équestres, maintenance de la Webmap et Webapp « GeoCheval », chargée de projet pour le développement de l'application de randonnée équestre « GeoCheval »	CDI	Centre-Val de Loire	Temps plein	1750-2000	Oui
Femme	Initiale	Géomaticienne - gestionnaire base de données	Actualiser et mettre à disposition la donnée à l'ensemble de l'agence d'urbanisme, fournir un appui technique / support pour aider les chargés d'études dans leurs missions, sensibiliser et innover dans la manière de représenter la donnée dans notre métier	CDI	Géomaticienne - gestionnaire base de données	Actualiser et mettre à disposition la donnée à l'ensemble de l'agence d'urbanisme, fournir un appui technique / support pour aider les chargés d'études dans leurs missions, sensibiliser et innover dans la manière de représenter la donnée dans notre métier	CDI	Nouvelle-Aquitaine	Temps plein	>2000	Oui
Femme	Initiale	Technicienne SIG	Développer des outils en ligne, réaliser les cartes, mise à jour des données	CDD	Technicienne SIG	Développer des outils en ligne, réaliser les cartes, mise à jour des données	CDD	Auvergne-Rhône-Alpes	Temps plein	>2000	Oui
Femme	Initiale	Analyste fonctionnel	Étudier le besoin métier des clients pour proposer des outils informatiques qui correspondent à leur besoin	CDI	Analyste fonctionnel - testeur	Étudier le besoin métier des clients pour proposer des outils informatiques qui correspondent à leur besoin, tester les applications produites (gestion des tests, création de scripts d'automatisation, tests à la main)	CDI	Pays de la Loire	Temps plein	>2000	Oui
Femme	Initiale	Technicien SIG et base de données	Administration et mise à jour de la base de données, production de cartes et analyse de données SIG, mise en place d'outils SIG (applications GEO, projets QGIS personnalisés, traitements automatisés FME), animation de formations internes à l'utilisation des outils SIG, soutien technique destiné aux utilisateurs	CDD	Technicien SIG et base de données	Administration et mise à jour de la base de données, production de cartes et analyse de données SIG, mise en place d'outils SIG (applications GEO, projets QGIS personnalisés, traitements automatisés FME), animation de formations internes à l'utilisation des outils SIG, soutien technique destiné aux utilisateurs	CDD	Pays de la Loire	Temps plein	1750-2000	Oui

* Grâce au(x) stage(s) ou au contrat d'alternance effectué(s) pendant la licence professionnelle
NR : Non renseigné

Devenir des diplômés 2020-2021 de licence professionnelle Cartographie, topographie et systèmes d'information géographique

		Premier emploi exercé après l'obtention du diplôme			Emploi exercé 30 mois après l'obtention du diplôme						
Sexe	Statut de la formation suivie	Intitulé de l'emploi	Missions exercées	Type de contrat	Intitulé de l'emploi	Missions exercées	Type de contrat	Région d'emploi	Durée du travail	Revenu net mensuel en Euros	Emploi occupé par choix
Femme	Initiale	Chargée d'études et de communication numérique	Assurer la valorisation des données (gestion base de données, opendata, plateformes datavisualisation, site internet), communication auprès du grand public et des partenaires (salon, forum, sensibilisation, etc.)	CDI	Chargée d'études et de communication numérique	Assurer la valorisation des données (gestion base de données, opendata, plateformes datavisualisation, site internet), communication auprès du grand public et des partenaires (salon, forum, sensibilisation, etc.)	CDI	Centre-Val de Loire	Temps plein	NR	Oui
Femme	Initiale	Technicienne projeteuse	Production	Intérimaire	Géomaticienne	Référente technique et production	CDI	Pays de la Loire	Temps plein	NR	Non
Homme	Initiale	Technicien	Numériser les plans de réseau d'eau potable	CDD	Administrateur de données localisées	Administrer les bases de données géographiques	CDD	Nouvelle-Aquitaine	Temps plein	1750-2000	Oui
Homme	Initiale	Technicien webmapping, gestionnaire de base de données	Maintenir l'ensemble de la suite logiciel Web et mobilité (Vmap, Postgis, Mviewer, GTF, Qfield), participer à une veille active sur le domaine des Websig et des SIG en général, répondre aux demandes des services en lien avec la cartographie	CDD	Technicien webmapping, gestionnaire de base de données	Maintenir l'ensemble de la suite logiciel Web et mobilité (Vmap, Postgis, Mviewer, GTF, Qfield), participer à une veille active sur le domaine des Websig et des SIG en général, répondre aux demandes des services en lien avec la cartographie	CDD	Occitanie	Temps plein	1500-1750	Non
Homme	Initiale	Géomaticien, référent SIG Vendée - Deux-Sèvres	Gestion de données	CDI	Géomaticien	Coordination SIG, gestion de données, traitement cartographique, mise à disposition de WebSIG (ArcGIS Online)	CDI	Nouvelle-Aquitaine	Temps plein	1750-2000	Oui
Homme	Continue	Technicien SIG	Administration de données, création de données, application carto, production carto	CDD	Technicien SIG	Administration de données, création de données, application carto, production carto	CDD	DROM-COM	Temps plein	>2000	Non
Homme	Continue	Géomaticien	Gestion de bases de données cartographiques, création de projet SIG (cartes thématiques, websig, etc.), initiation au SIG	CDD	Géomaticien	Gestion de bases de données cartographiques, création de projet SIG (cartes thématiques, websig, etc.), initiation au SIG	CDD	Nouvelle-Aquitaine	Temps plein	>2000	Oui
Homme	Continue	Responsable chef de projet des systèmes d'information géographique	Encadrement d'une équipe de cartographes, montage suivi projets géomatiques	CDD	Responsable chef de projet des systèmes d'information géographique	Encadrement d'une équipe de cartographes, montage suivi projets géomatiques	CDD	Nouvelle-Aquitaine	Temps plein	>2000	Oui

* Grâce au(x) stage(s) ou au contrat d'alternance effectué(s) pendant la licence professionnelle
 NR : Non renseigné

Devenir des diplômés 2020-2021 de licence professionnelle Cartographie, topographie et systèmes d'information géographique

Sexe	Statut de la formation suivie	Premier emploi exercé après l'obtention du diplôme			Emploi exercé 30 mois après l'obtention du diplôme						
		Intitulé de l'emploi	Missions exercées	Type de contrat	Intitulé de l'emploi	Missions exercées	Type de contrat	Région d'emploi	Durée du travail	Revenu net mensuel en Euros	Emploi occupé par choix
Homme	Continue	Ingénieur d'études en qualité de l'air	Production de l'inventaire régional spatialisé des émissions polluantes pour la région Hauts-de-France, évaluation et scénarisation d'actions en faveur de la qualité de l'air	CDI	Ingénieur d'études en qualité de l'air	Production de l'inventaire régional spatialisé des émissions polluantes pour la région Hauts-de-France, évaluation et scénarisation d'actions en faveur de la qualité de l'air	CDI	Hauts-de-France	Temps plein	>2000	Non

Employeurs ayant recruté des stagiaires et/ ou des diplômés - Promotion 2020-2021

AMONia environnement, Atmo Hauts-de-France, A'urba, Communauté d'agglomération de l'Albigeois, Communauté d'agglomération Dembény-Mamoudzou (CADEMA), Communauté de communes d'Erdre et Gesvres, Communauté urbaine du Grand Poitiers, Commune du Touvet, Département de Loire-Atlantique, Département des Deux-Sèvres, Etablissement public du Marais poitevin, FABAE, Fédération départementale des Chasseurs de la Haute-Savoie, Fédération française d'équitation, Geofit, Geosat, Groupe Établières, Ineris, Lig'Air, Mairie de Lille, Neogeo, Observatoire Pelagis, Parc national de la Guadeloupe, Quimper Cornouaille Développement, Région Nouvelle-Aquitaine, SAUR, SDIS 40, SDIS 79, Syndicat de Bassin de l'Elorn, Territoire d'énergie Mayenne, Vendée Eau, Ville de Villeurbanne