

Promotion  
2018-2019

Taux de réussite : 80 %  
Nombre de diplômés : 12  
Taux de réponse : 92 %

Nombre de répondants : 11 \*  
5 femme(s)  
6 homme(s)

Statut de formation des répondants

Initiale : 6 Contrat d'apprentissage : 5  
Continue : 0 Contrat de professionnalisation : 0



**82 % des répondants recommandent cette formation**

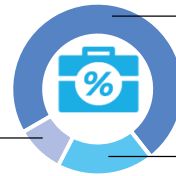
\* hors étudiants étrangers pour lesquels nous avons peu de réponses



### L'accès à l'emploi

Temps médian d'accès à l'emploi occupé au 1er mars : 4 mois.  
29 % des diplômés accèdent à cet emploi suite à un stage ou à un contrat d'alternance.

L'emploi occupé au 1er mars 2020 est le premier emploi occupé depuis l'obtention du diplôme pour 88 % des répondants.



### Type de contrat

CDI : 2 (25 %)      Auto-entrepreneur, prof. libérale, indép., chef d'entreprise : 0 (0 %) NR : 0  
CDD : 6 (75 %)      Contrat de professionnalisation : 0 (0 %) NR : 0  
Contrat de professionnalisation : 0 (0 %) NR : 0  
Autre : 0 (0 %) NR : 0



### Catégorie socioprofessionnelle

Cadres et Prof. Intel. Sup. : 5 (63 %)  
Prof. Interm., techs, agts de maîtrise : 3 (38 %)  
Employés, ouvriers : 0 (0 %)  
NR : 0



### Type d'employeur

Une entreprise privée : 2 (25 %)      Une association : 1 (13 %)  
La fonction publique : 5 (63 %)      Vous-même : 0 (0 %)  
Une entreprise publique : 0 (0 %)      Un particulier : 0 (0 %)  
Profession libérale ou indépendant : 0 (0 %)      Autre : 0 (0 %)  
NR : 0



### Lieu de travail

Charente-Maritime : 2 (25 %)  
Nouvelle-Aquitaine (hors 17) : 1 (13 %)  
Autres régions : 5 (63 %)  
Étranger : 0 (0 %)  
NR : 0



### Quotité travaillée

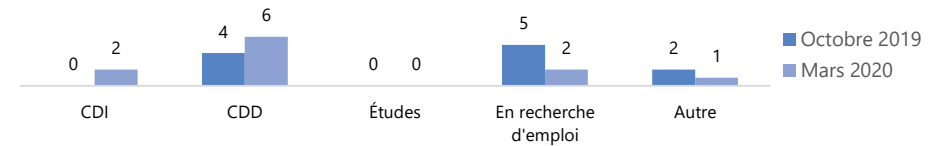
Temps plein : 8 (100 %)  
Temps partiel : 0 (0 %)  
NR : 0




### Salaire

Salaire médian : 1650 €  
Salaire min. : 1250 €  
Salaire max. : 1800 €  
Nombre concerné : 8

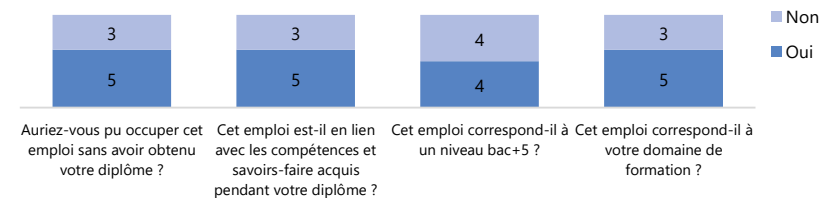
### Évolution de la situation après obtention du diplôme



### Satisfaction de l'emploi à 6 mois



### Adéquation emploi/diplôme à 6 mois



## Devenir des diplômés 2018-2019 de Master mention Sciences pour l'environnement spécialité Géographie appliquée à la gestion des littoraux

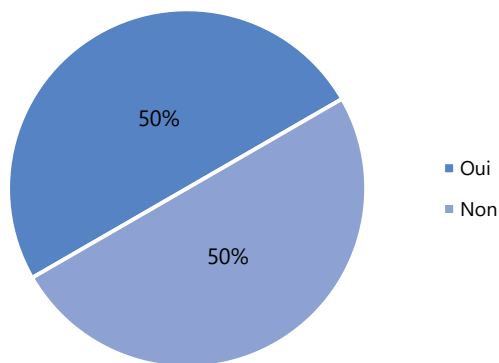
|      |                               | Premier emploi exercé depuis l'obtention du diplôme    |   |                 | Emploi exercé 6 mois après l'obtention du diplôme (Mars 2020) |   |                 |                            |                  |                             |
|------|-------------------------------|--|---|-----------------|---|---|-----------------|----------------------------|------------------|-----------------------------|
| Sexe | Statut de la formation suivie | Intitulé de l'emploi                                   | Missions exercées   | Type de contrat | Intitulé de l'emploi  | Missions exercées   | Type de contrat | Région d'emploi            | Durée du travail | Revenu net mensuel en Euros |
| F    | Initiale                      | NR   | NR  | CDD             | En recherche d'emploi   |   |                 |                            |                  |                             |
| F    | Contrat d'apprentissage       | Chargée de mission recherche de financements           | NR  | CDD*            | Chargée de mission recherche de financements                  | NR  | CDD             | Nouvelle-Aquitaine         | Temps plein      | 1750-2000                   |
| F    | Contrat d'apprentissage       | Chargée de mission SIG                                 | Contribution aux études et productions cartographiques (analyse spatiale, alimentation et valorisation des bases de données) de l'unité SIG et des autres services métiers  | Service civique | Chargée de mission SIG  | Contribution aux études et productions cartographiques (analyse spatiale, alimentation et valorisation des bases de données) de l'unité SIG et des autres services métiers  | Service civique | DROM-COM                   | Temps plein      | 1250-1500                   |
| F    | Contrat d'apprentissage       | Chargée de mission prévention des risques d'inondation | Mise en œuvre du programme d'action de prévention des inondations et de la stratégie locale de gestion des risques d'inondation   | CDD             | Chargée de mission prévention des risques d'inondation        | Mise en œuvre du programme d'action de prévention des inondations et de la stratégie locale de gestion des risques d'inondation   | CDD             | Pays de la Loire           | Temps plein      | 1500-1750                   |
| H    | Initiale                      | Chargé d'études SIG                                    | Analyse technique des données géoréférencées et développement d'une structure de partage des données cartographiques  | Intérimaire*    | Dessinateur projeteur   | Déploiement de la fibre optique en Charente-Maritime  | Intérimaire     | Nouvelle-Aquitaine         | Temps plein      | 1250-1500                   |
| H    | Initiale                      | Consultant cartographe                                 | Gestion de base de données, réalisation de cartes et analyses cartographique  | CDI             | Consultant cartographe  | Gestion de base de données, réalisation de cartes et analyses cartographique  | CDI             | Nouvelle-Aquitaine         | Temps plein      | 1500-1750                   |
| H    | Initiale                      | Chargé de mission sciences citoyennes et données       | Gestion des données issues de ramassages de déchets, développement de ces plateformes de sciences citoyennes (partie visualisation des données et caractérisation des déchets), chargé de la directive cadre stratégie pour le milieu marin sur 3 plages méditerranéennes, participation à la vie quotidienne de l'association et à son développement | CDI*            | Chargé de mission sciences citoyennes et données              | Gestion des données issues de ramassages de déchets, développement de ces plateformes de sciences citoyennes (partie visualisation des données et caractérisation des déchets), chargé de la directive cadre stratégie pour le milieu marin sur 3 plages méditerranéennes, participation à la vie quotidienne de l'association et à son développement | CDI             | Provence-Alpes-Côte-d'Azur | Temps plein      | 1750-2000                   |
| H    | Contrat d'apprentissage       | Technicien - géomaticien spécialiste du littoral       | Production d'une limite terre-mer pour la France métropolitaine   | CDD             | Technicien - géomaticien spécialiste du littoral              | Production d'une limite terre-mer pour la France métropolitaine   | CDD             | Bretagne                   | Temps plein      | 1500-1750                   |
| H    | Contrat d'apprentissage       | Agent de remontées mécaniques                          | Accueil, contrôle et assistance aux visiteurs, conduite de téléskis et de télésièges, vérifications des sécurités, préventions des pannes, assistance aux balisages des pistes, coordination avec les mécaniciens et les secouristes  | CDD             | Agent de remontées mécaniques                                 | Accueil, contrôle et assistance aux visiteurs, conduite de téléskis et de télésièges, vérifications des sécurités, préventions des pannes, assistance aux balisages des pistes, coordination avec les mécaniciens et les secouristes  | CDD             | Auvergne-Rhône-Alpes       | Temps plein      | 1750-2000                   |

### Employeurs ayant recruté des stagiaires et/ ou des diplômés - Promotion 2018-2019

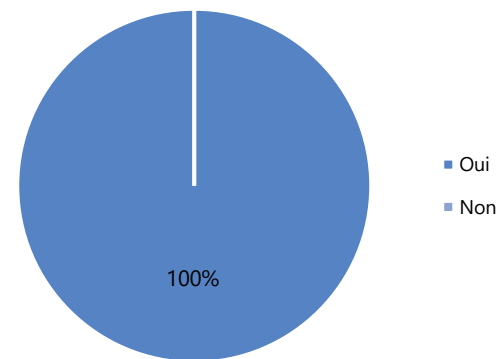
Agglomération du Grand Annecy, Association MerTerre, Circet, Communauté de communes de l'île de Noirmoutier, Département de la Charente-Maritime, Direction de l'Environnement et de l'Aménagement Guadeloupe, Prime Engineering, SHOM

\* Grâce au(x) stage(s) ou au contrat d'apprentissage effectué(s) pendant le master  
NR : Non renseigné

Avez-vous réalisé un stage dans le cadre de votre master ?



Avez-vous été globalement satisfait(e) de ce stage ?



Critères de satisfaction du stage effectué

